

INFORME DE MONITOREO DE MEDIOS*

Fecha: 07/04/2024

Semanan°15

Coordinación de Vigilancia Epidemiológica

*Vigilancia basada en eventos de interés epidemiológico mediante el monitoreo de medios abiertos de comunicación locales y nacionales.

Reporte de eventos:

Amenaza	Tema	Medio	Fecha	Resumen	Liga	Prioridad	Verificación
Social	Defensa de salud animal	El Sol de Cuernavaca	07 abril 2024	La organización civil Animal Heroes llamó a las candidatas a la gubernatura del Estado a firmar y a comprometerse con la agenda animalista, lo cual consideran fundamental para que las reformas sobre protección animal sean una realidad en la práctica.	https://www.diariodemorelos.com/noticias/invitan-las-candidatas-defender-causa-justa-favor-de-los-animales	Bajo	Ratificado
Biológico	Centros de salud de Jiitepec	Diario de Morelos	07 abril 2024	En el marco del Día Mundial de la Salud (7 de abril) la secretaria de Desarrollo Humano, Bienestar Social y Educación del Gobierno de Jiitepec informa a la población del municipio sobre la operación de 12 centros de salud en la demarcación.	https://www.diariodemorelos.com/noticias/operan-12-centros-de-salud-en-jiitepec	Bajo	Ratificado
Biológico	México libre de influenza aviar	Diario de Morelos	07 abril 2024	La Secretaría de Agricultura y Desarrollo Rural (Sader) ha declarado oficialmente a México como una zona libre de Influenza Aviar Tipo A, subtipo H5N2 de alta patogenicidad en aves de corral. Esta declaración mejora el estatus sanitario del país, fortalece la comercialización y aumenta la competitividad dentro del sector ganadero y sus productos y subproductos.	https://www.diariodemorelos.com/noticias/declaran-mexico-libre-de-influenza-aviar-tipo	Bajo	Ratificado
Social	Recomendaciones para actividad física	Diario de Morelos	07 abril 2024	En el Día Mundial de la Actividad Física, que se celebró este 6 de abril, Servicios de Salud de Morelos (SSM) invitó a la población a tener una correcta alimentación y promover el movimiento corporal para tener una vida saludable.	https://www.diariodemorelos.com/noticias/emite-ssm-recomendaciones-de-activaci-n-f-sica	Bajo	Ratificado
Biológico	4 casos de Sarampión a nivel nacional	Diario de Morelos	07 abril 2024	En lo que va del año, en México se han detectado cuatro casos importados de sarampión; el primero, detectado en marzo en un pequeño de un año ocho meses, procedente de Europa, y tres adicionales que están asociados con el primero, informó la Secretaría de Salud federal.	https://www.diariodemorelos.com/noticias/suman-4-casos-detectados-de-sarampi-n-nivel-nacional	Alto	Ratificado
Biológico	Exhortan a la población a atención constante	Diario de Morelos	07 abril 2024	En el marco del Día Mundial de la Salud, Leticia Isabel Bartolo Moreno, enfermera especialista en Medicina de Familia, exhortó a la población a acudir de manera preventiva a su unidad de salud para detectar y atender a tiempo alguna enfermedad.	https://www.diariodemorelos.com/noticias/exhortan-la-poblaci-n-la-atenci-n-constante	Bajo	Ratificado
Biológico	4 casos importados de Sarampión	El Universal	07 abril 2024	La Secretaría de Salud registró en este año cuatro casos importados de sarampión; el primero fue detectado en marzo en un menor de un año ocho meses, procedente de Europa, y tres personas que están asociados con el primero. Se trata de una persona adulta mexicana, otra de origen extranjero y un bebé de seis meses de origen inglés.	https://www.eluniversal.com.mx/nacion/secretaria-de-salud-registra-cuatro-casos-importados-de-sarampion-durante-2024/	Alto	Ratificado
Biológico	Industria alimentaria y salud pública	El Universal	07 abril 2024	Existen elementos que permiten deducir que la obesidad es consecuencia la "modernidad". Países que se industrializaron hace menos de cien años pasaron de una población agrícola y esbelta a una sedentaria y con sobrepeso. Se mezclan por lo menos dos elementos: la malnutrición y la falta de actividad física . Ambos males de las grandes ciudades, particularmente en lugares donde se abusa del automóvil y se usa hasta para ir a comprar algo a las tiendas locales .	https://www.eluniversal.com.mx/opinion/dario-ibarra/industria-alimentaria-y-salud-publica/	Bajo	Ratificado



<http://ssm.gob.mx>



Servicios de Salud Morelos



@MorelosSalud

Callejón Borda N°3 Col. Centro C.P. 62000
Teléfono (777) 312 62 31 / 314 33 36 ext. 222

**Calle Gómez Azcárate No. 205, Col. Lomas de la Selva
C.P. 62270, Cuernavaca, Morelos. Tel.: 777 102 25 56**

INFORME DE RIESGOS METEOROLÓGICOS

Fecha: 07/04/2024

Semananº15

Coordinación de Vigilancia Epidemiológica

Fuente: Servicio Meteorológico Nacional de México, CONAGUA. <https://proteccioncivil.morelos.gob.mx/>

AMBIENTE MUY CALUROSO Y BAJA PROBABILIDAD DE LLUVIA EN LA MAYOR PARTE DE LA REPÚBLICA MEXICANA

Este día, el **frente frío No. 44** se desplazará sobre el norte y noreste de la República Mexicana, propiciará lluvias aisladas en Coahuila, Nuevo León y Tamaulipas. La **corriente en chorro subtropical** ocasionará vientos fuertes con tolvaneras sobre el noroeste, norte, noreste, occidente y centro del país. **Canales de baja presión** sobre el oriente y sureste mexicano, aunados al ingreso de humedad del Océano Pacífico, Golfo de México y Mar Caribe, ocasionarán lluvias y chubascos con posibles descargas eléctricas en las regiones mencionadas. Una **circulación anticiclónica en niveles medios de la atmósfera** mantendrá ambiente caluroso a muy caluroso, con temperaturas que podrían superar los 40 °C en zonas de San Luis Potosí, Hidalgo, Nayarit, Jalisco, Colima, Michoacán, Morelos, Guerrero, Veracruz, Oaxaca, Chiapas, Tabasco, Campeche y Yucatán; así como escasa probabilidad de lluvia en la mayor parte del territorio nacional (excepto en el noreste, oriente y sureste). Finalmente, una **vaguada polar** se aproximará al noroeste y norte del país, interaccionará con las **corrientes en chorro polar y subtropical**, originando rachas de viento fuerte y tolvaneras en esas regiones, además de oleaje elevado en la costa occidental de la Península de Baja California.

Los vientos fuertes podrían derribar árboles y anuncios publicitarios.

Vientos con rachas de 40 a 60 km/h:

Estado de México, Ciudad de México, **Morelos**.

Temperaturas Máximas de 40-45 °C:

Michoacán, **Morelos**, Guerrero, Veracruz.

Pronostico en región Mesa Central:

Cielo parcialmente nublado durante el día con bancos de niebla matutinos en sierras de la región. Lluvias aisladas en Puebla y sin lluvia en el resto de la región. Ambiente fresco por la mañana y frío en zonas serranas. Ambiente cálido por la tarde, muy caluroso en Guanajuato, Querétaro y Puebla (suroeste), **así como extremadamente caluroso en Hidalgo y Morelos**. Viento del suroeste de 15 a 30 km/h con rachas de 40 a 60 km/h y posibles tolvaneras en la región.



Recomendaciones de Protección Civil

TEMPERATURAS ALTAS:

- Extremar precaución ante temperaturas altas, dar especial atención a **personas enfermas y de la tercera edad, niños e indigentes**.
- Mantenerse fresco e hidratado, tomar **abundantes líquidos**.
- No exponerse por **tiempos prolongados a los rayos solares** para evitar insolación y golpes de calor.
- Utilizar **ropa y calzado ligero para esta temporada**, de preferencia en colores claros, para evitar que aumente la temperatura corporal e incluso se presente un "golpe de calor".
- **Mantener informada a la población.**

Nivel de riesgo alto

Existe riesgo meteorológico para la población en general, en especial población de alta vulnerabilidad, pudiendo generar deshidratación, golpes de calor, insolación o quemaduras por efectos de radiación solar.



<http://ssm.gob.mx>



Servicios de Salud Morelos



@MorelosSalud

Callejón Borda N°3 Col. Centro C.P. 62000
Teléfono (777) 312 62 31 / 314 33 36 ext. 222

**Calle Gómez Azcárate No. 205, Col. Lomas de la Selva
C.P. 62270, Cuernavaca, Morelos. Tel.: 777 102 25 56**

INFORME DE MONITOREO VOLCÁNICO Y SISMOLÓGICO


Fecha: 07/04/2024

Semana N°15

Coordinación de Vigilancia Epidemiológica

Fuente: Servicio Sismológico Nacional, UNAM. / Centro nacional de Prevención de Desastres (CENAPRED)-SEGOB, SENEAM-SCT y NOAA.

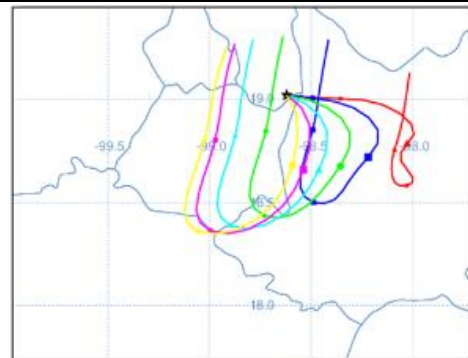
En las últimas 24 horas, mediante los sistemas de **monitoreo del volcán Popocatepetl**, se detectaron **88 exhalaciones**, acompañadas de vapor de agua, gases volcánicos y ligeras cantidades de ceniza. Además, se registraron **26 minutos de tremor** de muy baja amplitud. Durante la mañana y **al momento de este reporte se observa una emisión continua de vapor de agua y gases volcánicos, con dirección noroeste.**


NIVEL DE ALERTA		AMARILLO-FASE 2	RECOMENDACIONES PARA LA FASE AMARILLO FASE 2
		<p>El volcán presenta incremento en su actividad, con explosiones esporádicas:</p> <ul style="list-style-type: none"> Pluma continúa de vapor de agua y gas. Caída de ceniza leves a moderadas en poblaciones cercanas. Lanzamiento de fragmentos incandescentes y posibilidad de flujos piroclásticos de corto alcance asociado a las explosiones. Crecimiento y destrucción de domos de lava. Flujos de lodo o escombros de corto alcance. 	<ol style="list-style-type: none"> Continuar con el radio de seguridad de 12 km, por lo que la permanencia en esa área no está permitida. Controlar el tránsito entre Santiago Xalitlintla y San Pedro Nexapa, vía Paso de Cortés. A las autoridades de Protección Civil, mantener sus procedimientos preventivos, de acuerdo con sus planes operativos. A la población se le recomienda eleva la atención a los avisos de las autoridades de su localidad y se exhorta a no acercarse al volcán, y mucho menos al cráter. Mantenerse fuera de cañadas ante posibles flujos de lodo, principalmente en temporada de lluvias.

PRONOSTICO DE CAIDA DE CENIZA

En caso de una exhalación de ceniza volcánica, el pronóstico de trayectoria hacia el este del cráter y cambiando hacia el sur (simulando exhalación cada hora en las próximas 6 horas), a su paso por las zonas oeste, suroeste y centro del estado de Puebla, para las **primeras 12 horas de pronóstico** (de las 10:00 a las 20:00 hora local). Posteriormente, para las **últimas 12 horas de pronóstico** (de las 20:00 a las 10:00 hora local del día siguiente), las trayectorias continuarán sobre la zona suroeste del estado de Puebla, **zona oriental de estado de Morelos** y zona sureste del Estado de México.

SIN PRONOSTICO DE CAIDA DE CENIZA PARA EL ESTADO



SISMOS	<p>Se registró sismo de magnitud de 4.0 grados Richter, a las 05:29:26 hrs con localización del epicentro a 108 km al suroeste de G Leyva Solano (Benito Juárez), Sinaloa.</p> <p>NO PERCIBIDO EN EL ESTADO DE MORELOS.</p>	
	REPORTE DE DAÑOS A LA POBLACION	
	PROTECCIÓN CIVIL	Sin reporte de daños a la población ni a la infraestructura en salud.



<http://ssm.gob.mx>



Servicios de Salud Morelos



@MorelosSalud

Callejón Borda N°3 Col. Centro C.P. 62000
Teléfono (777) 312 62 31 / 314 33 36 ext. 222

**Calle Gómez Azcárate No. 205, Col. Lomas de la Selva
C.P. 62270, Cuernavaca, Morelos. Tel.: 777 102 25 56**


INFORME DE MONITOREO DE TEMPERATURAS Y CALIDAD DEL AIRE

Fecha: 07/04/2024

Semana N°15

Coordinación de Vigilancia Epidemiológica

Fuente: Comisión Estatal de Agua (CEAGUA)



PRONOSTICO DE TEMPERATURAS POR MUNICIPIO

Municipio	Min.	Max.	Municipio	Min.	Max.
Amacuzac	16°	40°	Tepalcingo	18°	38°
Cuautla	17°	35°	Ayala	17°	38°
Jiutepec	17°	37°	Huitzilac	07°	25°
Temixco	18°	37°	Tepoztlán	16°	36°
Tlaltizapan	16°	38°	Zacualpan	16°	34°
Axochiapan	19°	39°	Tlaquiltenango	19°	42°
Cuernavaca	16°	36°	Puente de Ixtla	18°	41°
Jojutla	20°	41°			

TEMPERATURAS MÁXIMAS Y MÍNIMAS, ULTIMAS 24 HRS

Mínimas

Huitzilac	07° 25°
Tetela del Volcán	12° 26°
Totolapan	13° 28°
Ocuituco	14° 29°

Máximas

Tlaquiltenango	19° 42°
Jojutla	20° 41°
Axochiapan	19° 39°
Zacatepec	19° 38°



CALIDAD DEL AIRE

ÍNDICE AIRE Y SALUD

NIVEL DE RIESGO ASOCIADO

RECOMENDACIONES

GRUPOS SENSIBLES

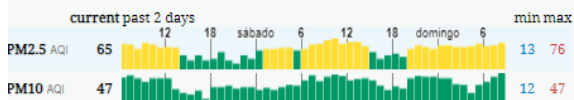
PARA TODA LA POBLACIÓN

Estación de Monitoreo Cuernavaca Centro, Morelos

65

Moderado

Updated on Sunday 10:00
temperature: 25°C



Moderado

Las personas sensibles pueden experimentar síntomas respiratorios (asmáticos), posible agravamiento de enfermedad pulmonar y cardiaca en personas con enfermedad cardiopulmonar y adultos mayores.

Considera reducir las actividades físicas vigorosas al aire libre.

Disfruta las actividades al aire libre.



<http://ssm.gob.mx>



Servicios de Salud Morelos



@MorelosSalud

Callejón Borda N°3 Col. Centro C.P. 62000
Teléfono (777) 312 62 31 / 314 33 36 ext. 222

**Calle Gómez Azcárate No. 205, Col. Lomas de la Selva
C.P. 62270, Cuernavaca, Morelos. Tel.: 777 102 25 56**

INFORME DE MONITOREO EPIDEMIOLÓGICO

Fecha: 07/04/2024

Semanan°15

Coordinación de Vigilancia Epidemiológica

Fuente: Jurisdicciones Sanitarias del estado de Morelos.

JURISDICCION SANITARIA I:

- AL MOMENTO DE ESTE REPORTE LA UIES ESTATAL NO HA RECIBIDO INFORME DE EVENTOS EXTRAORDINARIOS DE NOTIFICACION INMEDIATA POR PARTE DE LA JURISDICCION SANITARIA.
- AL MOMENTO DE ESTE REPORTE NO SE HAN IDENTIFICADO CASOS DE TEMPERATURAS NATURALES EXTREMAS NOTIFICADAS POR LAS UNIDADES MEDICAS NI JURISDICCIONES SANITARIAS.

JURISDICCION SANITARIA II:

- AL MOMENTO DE ESTE REPORTE LA UIES ESTATAL NO HA RECIBIDO INFORME DE EVENTOS EXTRAORDINARIOS DE NOTIFICACION INMEDIATA POR PARTE DE LA JURISDICCION SANITARIA.
- AL MOMENTO DE ESTE REPORTE NO SE HAN IDENTIFICADO CASOS DE TEMPERATURAS NATURALES EXTREMAS NOTIFICADAS POR LAS UNIDADES MEDICAS NI JURISDICCIONES SANITARIAS.

JURISDICCION SANITARIA III:

- AL MOMENTO DE ESTE REPORTE LA UIES ESTATAL NO HA RECIBIDO INFORME DE EVENTOS EXTRAORDINARIOS DE NOTIFICACION INMEDIATA POR PARTE DE LA JURISDICCION SANITARIA.
- AL MOMENTO DE ESTE REPORTE NO SE HAN IDENTIFICADO CASOS DE TEMPERATURAS NATURALES EXTREMAS NOTIFICADAS POR LAS UNIDADES MEDICAS NI JURISDICCIONES SANITARIAS.



<http://ssm.gob.mx>



Servicios de Salud Morelos



@MorelosSalud

Callejón Borda N°3 Col. Centro C.P. 62000
Teléfono (777) 312 62 31 / 314 33 36 ext. 222

Calle Gómez Azcárate No. 205, Col. Lomas de la Selva
C.P. 62270, Cuernavaca, Morelos. Tel.: 777 102 25 56